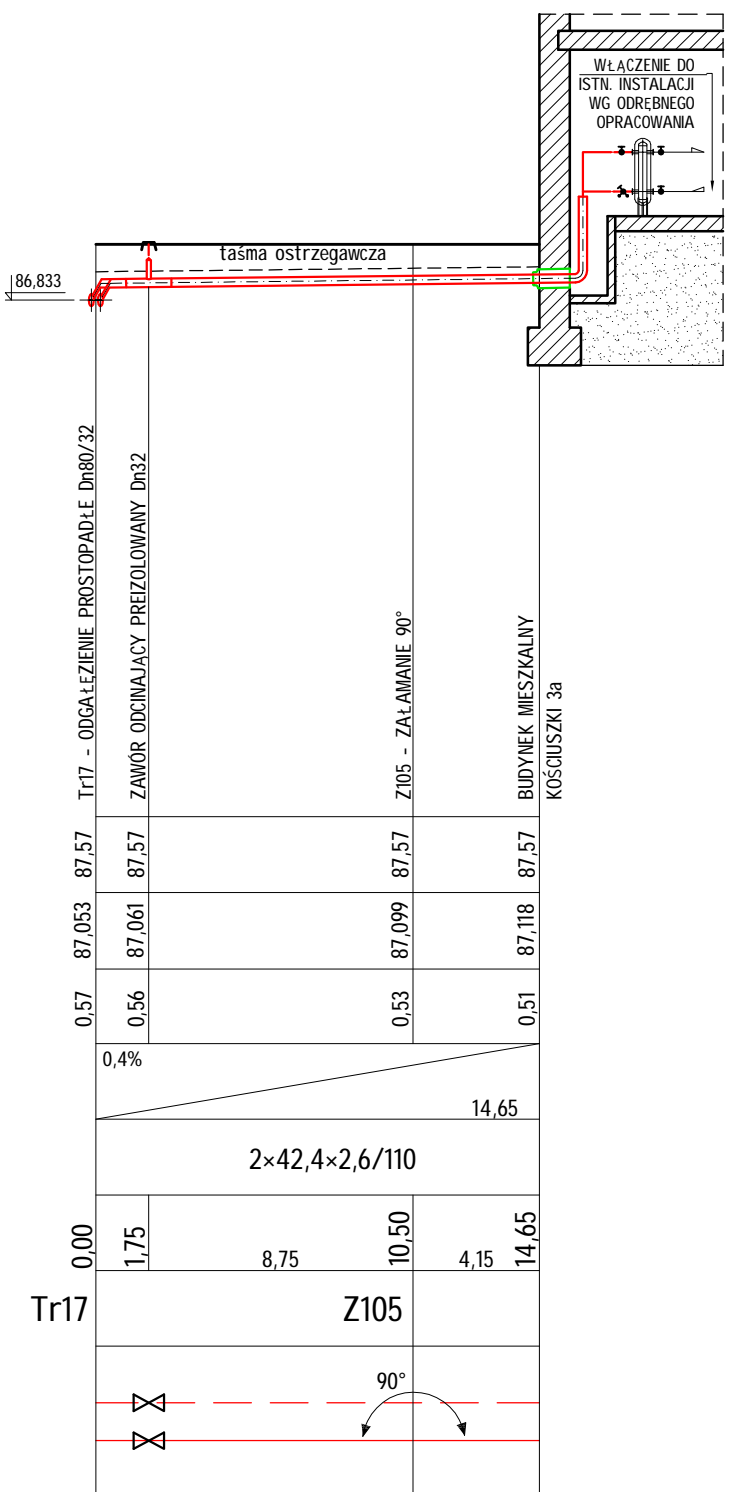

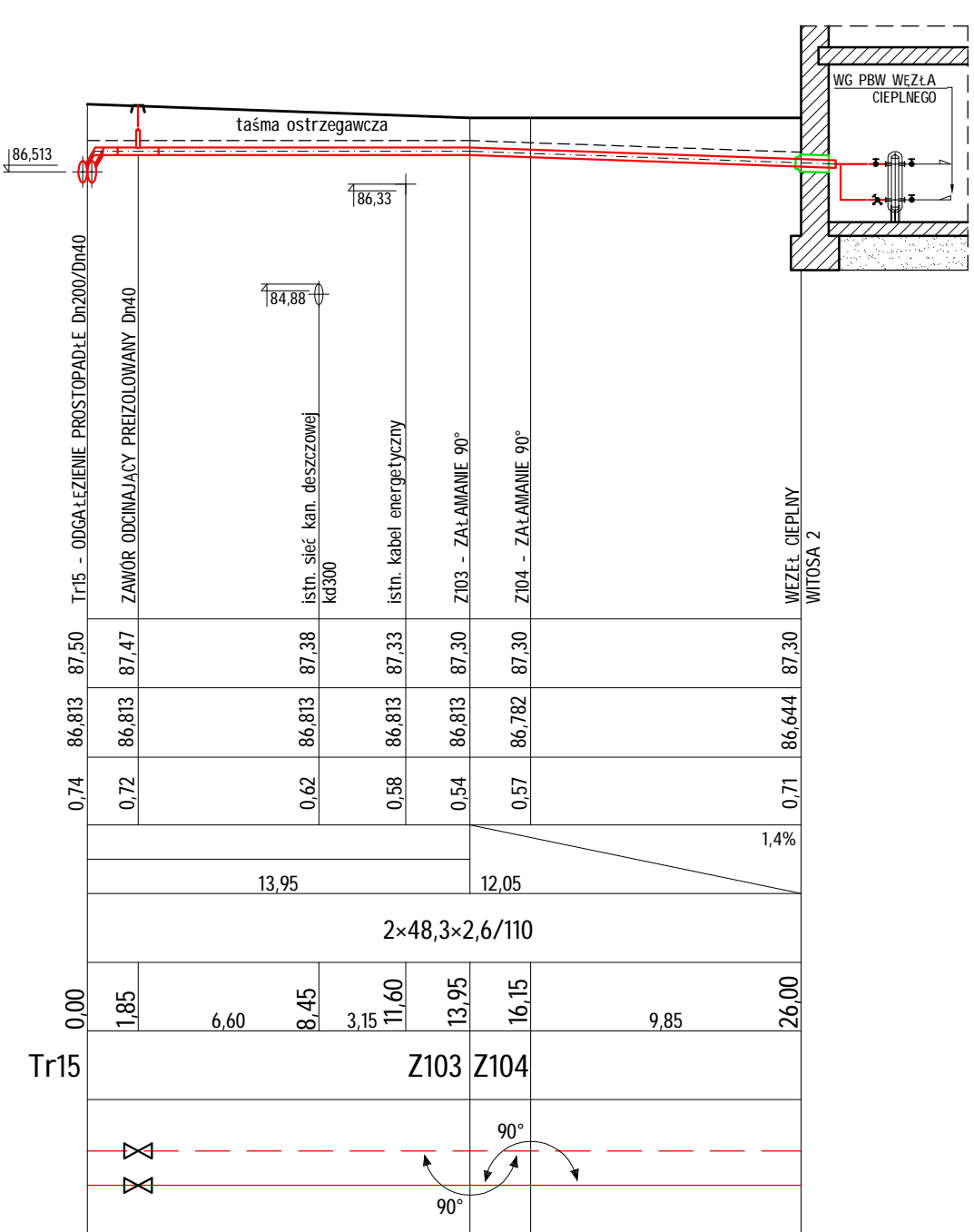

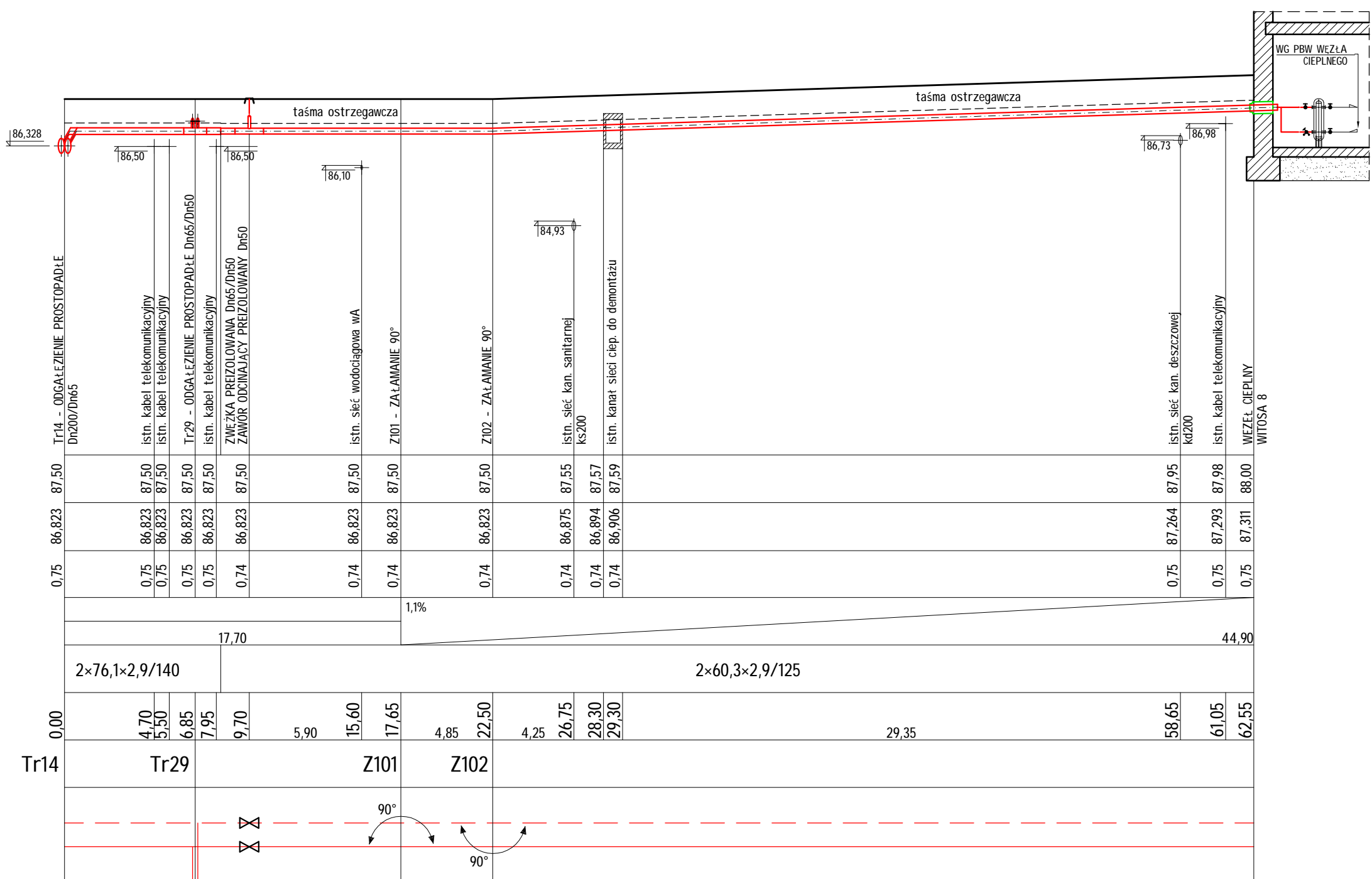
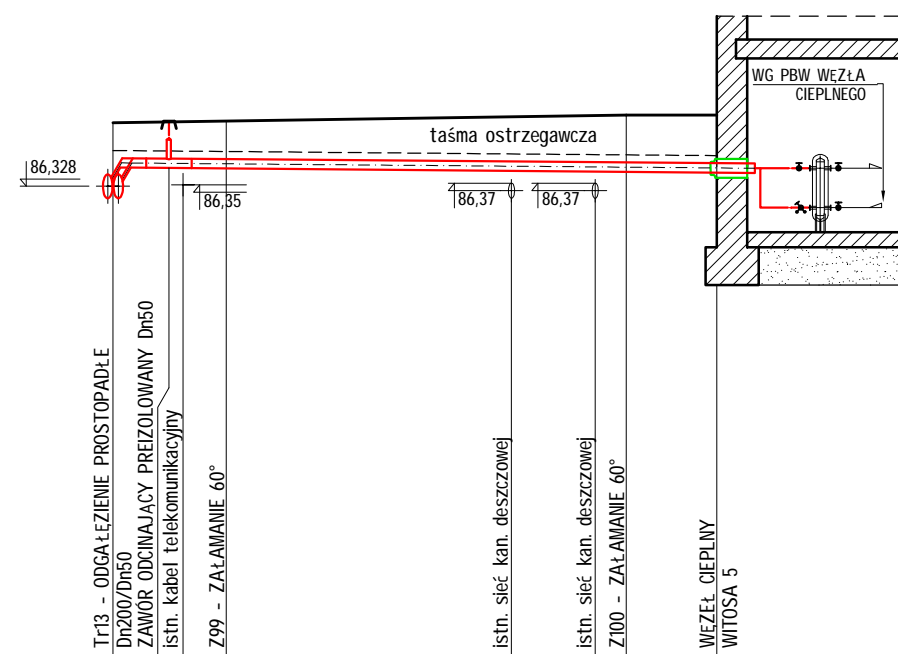


PP = 80,00 m n.p.m.

Rzędna terenu istniejącego						
Rzędna osi przewodu						
Głębokość wykopu						
Długość	Spadek			0,3%		
Średnica przewodu, materiał	2x60,3x2,9/125					
Odległości	0,00	2,30	3,75	9,45	13,20	19,95
Oznaczenia	Tr13	Z99		Z100		
Sytuacja na planie						



Biuro projektowe  
  
 86-300 Grudziądz  
 ul. Grobowa 15/17  
 tel./fax: +48-56-46-259-85  
 e-mail: technika\_sanitarna@netostrada.pl

Investor  
**GMINA POTĘGOWO**  
 ul. Kościuszki 5, 76-230 Potęgovo

Projekt  
**BUDOWA SIECI INSTALACJI  
 CIEPŁOWNICZEJ W MIEJSCOWOŚCI  
 POTĘGOWO - ETAP II**

Etap  
**PROJEKT BUDOWLANO-WYKONAWCZY  
 ZAMIENNY**

Rysunek  
**PROFIL PODŁUŻNY PRZYŁĄCZY CIEPŁOWNICZYCH  
 ODC. Tr13+WITOSA 5; Tr14+WITOSA 8; Tr29+WITOSA 4;  
 Tr15+WITOSA 2; Tr16+WITOSA 6; Tr17+KOŚCIUSZKI 3A**

Branża: **SANITARNA**      Data: **08.2016**      Skala: **1:100 / 1:250**

Projektant: inż. **Kazimierz Kurkowski**      nr upr. **BP-RN-V/153/TO/82-83**      Podpis:

Sprawdził: inż. **Marek Kolecki**      nr upr. **KUP/0135/POOS/06**      Podpis:

Opracował: mgr inż. **Jakub Plechowski**      Podpis:

Nr umowy: **106/2016**      Nr rys.: **Rys. 16**      Rewizja: **A**