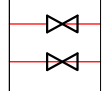
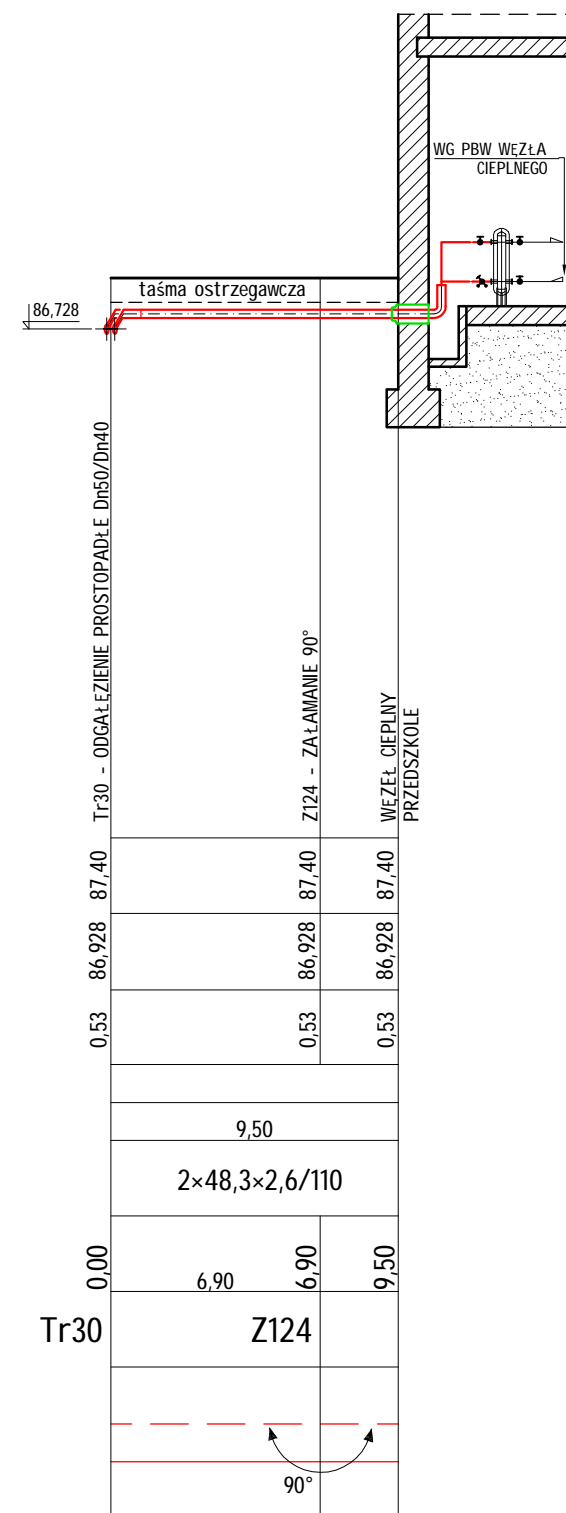

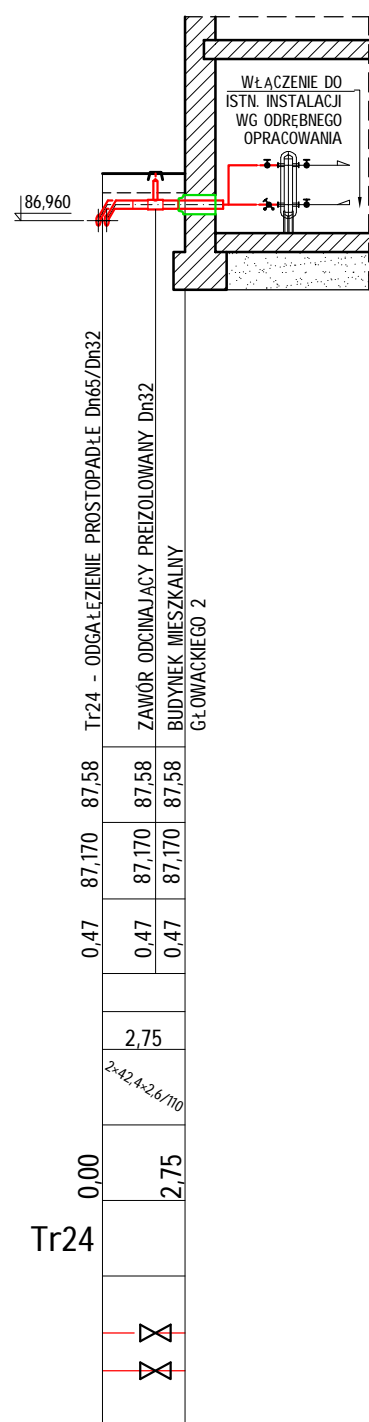
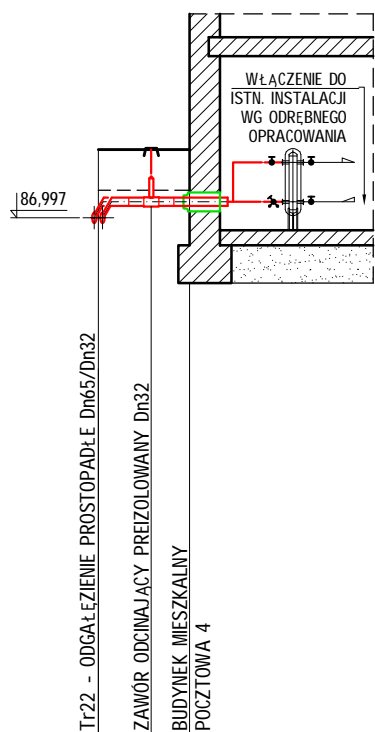


1:100
1:250

PP = 80,00 m n.p.m.

Rzędna terenu istniejącego	87,90	87,90	87,90
Rzędna osi przewodu	87,207	87,207	87,207
Głębokość wykopu	0,75	0,75	0,75
Długość	Spadek		
Średnica przewodu, materiał	2x42,4x2,6/110		
Odległości	0,00	3,00	3,00
Oznaczenia	Tr22		
Sytuacja na planie			



Biuro projektowe



86-300 Grudziądz
ul. Grobłowa 15/17
tel./fax: +48-56-46-239-65
e-mail: technika.sanitarna@neostrada.pl

Inwestor

GMINA POTĘGOWO

ul. Kościuszki 5, 76-230 Potęgowo

Projekt

**BUDOWA SIECI INSTALACJI
CIEPŁOWNICZEJ W MIEJSCOWOŚCI
POTĘGOWO - ETAP II**

Etap

**PROJEKT BUDOWLANO-WYKONAWCZY
ZAMIENNY**

Rysunek

**PROFIL PODŁUŻNY PRZYŁĄCZY CIEPŁOWNICZYCH
ODC. Tr22+POCZTOWA 4; Tr24+GŁOWACKIEGO 2; Tr25+Tr30;
Tr30+PRZEDSZKOLE**

Branża
SANITARNA

Data
08.2016

Skala
1:100
250

Projektant inż. Kazimierz Kurkowski
nr upr. BP-RN-V/153/TO/82-83

Podpis:

Sprawdził inż. Marek Kolecki
nr upr. KUP/0135/POOS/06

Podpis:

Opracował mgr inż. Jakub Piechowski

Podpis:

Nr umowy
106/2016

Nr rys.
Rys. 18

Rewizja
A